

Του Πρακτικού 12/2021 της συνεδρίασης του Περιφερειακού Συμβουλίου
Ανατολικής Μακεδονίας και Θράκης

Αριθ. Απόφασης 214/2021

ΠΕΡΙΛΗΨΗ: Γνωμοδότηση για την έγκριση περιβαλλοντικών όρων επί της Μελέτης Περιβαλλοντικών Επιπτώσεων (Μ.Π.Ε.) της εταιρείας «ΜΠΥΡΟΣ ΕΛΛΗΝΙΚΑ ΜΑΡΜΑΡΑ Α.Ε.» για την έγκριση των περιβαλλοντικών όρων για την εκμετάλλευση λατομείου μαρμάρων εκτάσεως 40.533,84τμ (Φ 5598), που βρίσκεται στη θέση «Τρεις Οξυές», Τ.Κ. Πύργων, Δήμου Προσοτσάνης της Περιφερειακής Ενότητας Δράμας.

Στην Κομοτηνή σήμερα 29-09-2021 ημέρα Τετάρτη και ώρα 18:00 συνήλθε σε συνεδρίαση το Περιφερειακό Συμβούλιο Ανατολικής Μακεδονίας και Θράκης με τηλεδιάσκεψη μετά από την Δ.Δ.οικ. 4380/23-9-2021 έγγραφη πρόσκληση του Προέδρου του κ. Χρήστου Παπαθεοδώρου, η οποία επιδόθηκε στον Περιφερειάρχη κ. Χρήστο Μέτιο, και σε κάθε Περιφερειακό Σύμβουλο, σύμφωνα με το άρθρο 167 του Ν.3852/2010, όπως τροποποιήθηκε και ισχύει.

ΠΑΡΟΝΤΕΣ:

- Ο Περιφερειάρχης Α.Μ.Θ κ. Μέτιος Χρήστος
- Ο Πρόεδρος του Π.Σ. κ. Παπαθεοδώρου Χρήστος
- Ο Αντιπρόεδρος του Π.Σ. κ. Ιωσηφίδης Αλέξανδρος
- Ο Γραμματέας του Π.Σ κ. Λυμπεράκης Δημήτριος

ΤΑ ΜΕΛΗ

- | | |
|-------------------------------------|-----------------------------|
| 1. Πέτροβιτσος Δημήτριος | 24. Βουρβουκέλης Οδυσσεάς |
| 2. Τσαλικίδης Νικόλαος | 25. Χατζηγκενέ Ιρφάν |
| 3. Παπαδόπουλος Γεώργιος | 26. Κατσιμίγας Κωνσταντίνος |
| 4. Γαλάνης Βασίλειος | 27. Χατζηπέμου Χρήστος |
| 5. Ευφραιμίδης Νικόλαος | 28. Μαχμούτ Σερκάν |
| 6. Τσώνης Αθανάσιος | 29. Κουράκ Ριτβάν |
| 7. Παπαεμμανουήλ Γρηγόριος | 30. Αργυρίου Νικόλαος |
| 8. Κουρτίδης Κωνσταντίνος | 31. Σιμιτσής Κωνσταντίνος |
| 9. Μουλταζά Ταρκάν Μουλταζά | 32. Γρανάς Αρχέλαος |
| 10. Ιμπράμ Αχμέτ | 33. Ζιμπίδης Γεώργιος |
| 11. Βενετίδης Κωνσταντίνος | 34. Ζαμπουνίδης Ιωάννης |
| 12. Γαλανόπουλος Δημήτριος | 35. Δόντσος Δημήτριος |
| 13. Δελησταμάτης Βασίλειος | 36. Τρέλλης Χρήστος |
| 14. Πολίτης Αλέξιος | 37. Συμεωνίδης Θεόδωρος |
| 15. Ναλμπάντης Κωνσταντίνος | 38. Περεντίδης Θεόδωρος |
| 16. Τοψίδης Χριστόδουλος | 39. Καραγιώργης Ανδρέας |
| 17. Μαρκόπουλος Θεόδωρος | 40. Ιμάμογλου Τζιχάν |
| 18. Βαβίας Σταύρος | 41. Ναθαναηλίδης Αναστάσιος |
| 19. Βουλγαρίδης Νικόλαος | 42. Καριπίδης Παύλος |
| 20. Εξακουστός Κωνσταντίνος | 43. Μωυσιάδης Αριστείδης |
| 21. Ταπατζάς Εμμανουήλ | 44. Γάκης Χρήστος |
| 22. Πατακάκης Ανάργυρος | 45. Αμοιρίδης Μιχαήλ |
| 23. Καζάκου – Βρούζου Τριανταφυλλιά | |

ΑΠΟΝΤΕΣ

ΤΑ ΜΕΛΗ

1. Αντωνιάδης Κωνσταντίνος, 2. Στεφανίδης Ιωάννης, 3. Πολυμέρου Μαρία

Παραβρέθηκε στη συνεδρίαση η Εκτελεστική Γραμματέας της Περιφέρειας Ανατολικής Μακεδονίας και Θράκης κα Ζωή Κοσμίδου.

Χρέη υπηρεσιακής γραμματέως άσκησε η υπάλληλος της Περιφέρειας Ανατολικής Μακεδονίας και Θράκης κα Παρασκευή Διαμαντοπούλου.

Αφού διαπιστώθηκε απαρτία διότι σε σύνολο 51 μελών ήταν παρόντα τα 41 μέλη, άρχισε η συζήτηση των θεμάτων της ημερήσιας διάταξης.

Προσήλθαν στη συνεδρίαση οι Περιφερειακοί Σύμβουλοι κ.κ. 1. Μουλταζά Ταρκάν Μουλταζά, 2. Ιωσηφίδης Αλέξανδρος, 3.Αργυρίου Νικόλαος, 4. Δόντσος Δημήτριος, 5. Ναθαναηλίδης Αναστάσιος, 6.Καριπίδης Παύλος, 7.Γάκης Χρήστος.

Αποχώρησαν οριστικά από τη συνεδρίαση οι Περιφερειακοί Σύμβουλοι κ.κ. 1.Πέτροβιτς Δημήτριος, 2.Τσώνης Αθανάσιος

Εισηγούμενος το δωδέκατο θέμα ημερήσιας διάταξης, ο Θεματικός Αντιπεριφερειάρχης Αγροτικής Οικονομίας και Κτηνιατρικής κ. Γεώργιος Ζιμπίδης έθεσε υπόψη των μελών του Περιφερειακού Συμβουλίου το αρ. πρωτ.195960/3612/25-08-2021 έγγραφο του Τμήματος Περιβάλλοντος και Υδροοικονομίας της Π. Ε. Δράμας, το οποίο αναφέρει τα εξής:

1. ΤΙΤΛΟΣ ΕΡΓΟΥ Η ΔΡΑΣΤΗΡΙΟΤΗΤΑΣ		
Διαβίβαση παρατηρήσεων επί της Μελέτης Περιβαλλοντικών Επιπτώσεων (Μ.Π.Ε) εκμετάλλευσης λατομείου μαρμάρου της εταιρείας « ΜΠΥΡΟΣ ΕΛΛΗΝΙΚΑ ΜΑΡΜΑΡΑ ΑΕ » έκτασης 40.533 τ.μ. στη θέση «Τρεις Οξυές» της Τ.Κ. Πύργων του Δήμου Προσοτσάνης της Π.Ε. Δράμας.		
2. ΘΕΣΜΙΚΟ ΠΛΑΙΣΙΟ ΠΟΥ ΔΙΕΠΕΙ ΤΟ ΠΕΔΙΟ ΕΙΣΗΓΗΣΗΣ ΤΗΣ ΥΠΗΡΕΣΙΑΣ ΜΑΣ		
Α/Α	ΣΤΟΙΧΕΙΟ ΘΕΣΜΙΚΟΥ ΠΛΑΙΣΙΟΥ (ΦΕΚ)	ΤΙΤΛΟΣ ΣΤΟΙΧΕΙΟΥ ΘΕΣΜΙΚΟΥ ΠΛΑΙΣΙΟΥ
1.	160Α/86 (Ν.1650)	Προστασία του περιβάλλοντος
2.	45Β/15-1-2014 (ΚΥΑ οικ.1649/45)	Εξειδίκευση των διαδικασιών γνωμοδοτήσεων...της κατηγορίας Α
3.	209Α/21-9-2011 (Ν.4014)	Περιβαλλοντική αδειοδότηση έργων και δραστηριοτήτων
4.	135Β/27-1-2014 (ΥΑ οικ.170225)	Εξειδίκευση των περιεχομένων των φακέλων περιβαλ. αδειοδ....
5.	2076Β/25-9-2009 (ΚΥΑ 39624/2209/Ε103	Μέτρα, όροι και περιορισμοί για την διαχείριση αποβλήτων της εξορυκτικής βιομηχανίας
6.	1495Β/6-9-2010 ΚΥΑ ΗΠ37338/1807/Ε.103	Καθορισμός μέτρων και διαδικασιών για την διατήρηση της άγριας ορνιθοπανίδας και των οικοτόπων/ενδιαιτημάτων της
3. ΣΤΟΙΧΕΙΑ ΕΙΣΗΓΗΣΗΣ		

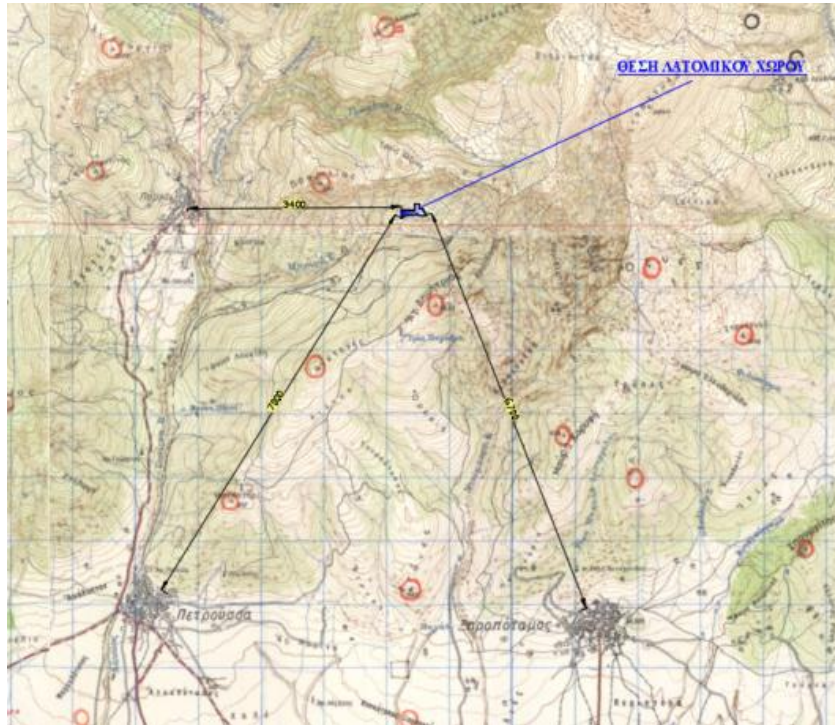
Στο πλαίσιο των αρμοδιοτήτων της υπηρεσίας μας, όπως αυτές αναφέρονται στην νομοθεσία (σημείο 2 του παρόντος) και κατόπιν σχετικού αιτήματος του Τμήματος Συλλογικών Οργάνων της ΠΑΜΘ για το έργο – δραστηριότητα του σημείου 1 του παρόντος, η εισήγησή μας επί του φακέλου της Μελέτης Περιβαλλοντικών Επιπτώσεων έχει ως εξής:

Υπεύθυνοι συντάκτες με βάση το άρθρο 2 παρ. 6 της απόφασης 183037/5115/9-8-80 είναι ο Παυλίδης Κων/νος, Λιανός Γεώργιος Μεταλλειολόγος Μηχανικός, ο Πασβάντης Κωνσταντίνος Δασολόγος-Περιβαλλοντολόγος.

ΕΠΙΣΗΜΑΝΣΕΙΣ-ΠΑΡΑΤΗΡΗΣΕΙΣ

Οι παρατηρήσεις αφορούν τη Μελέτη Περιβαλλοντικών Επιπτώσεων (Μ.Π.Ε) εκμετάλλευσης λατομείου μαρμάρου της εταιρείας «ΜΠΥΡΟΣ ΕΛΛΗΝΙΚΑ ΜΑΡΜΑΡΑ ΑΕ» έκτασης **40.533 τ.μ.** στη θέση «Τρεις Οξυές» της Τ.Κ. Πύργων του Δήμου Προσοτσάνης της Π.Ε. Δράμας.

Η λατομική έκταση βρίσκεται 3,4km ανατολικά του οικισμού των Πύργων Δήμου Προσοτσάνης, σε δημόσια δασική έκταση και αντικείμενο της έρευνας αποτελεί το κοίτασμα δολομιτικού μαρμάρου της περιοχής.



Απόσπασμα χάρτη γενικού προσανατολισμού

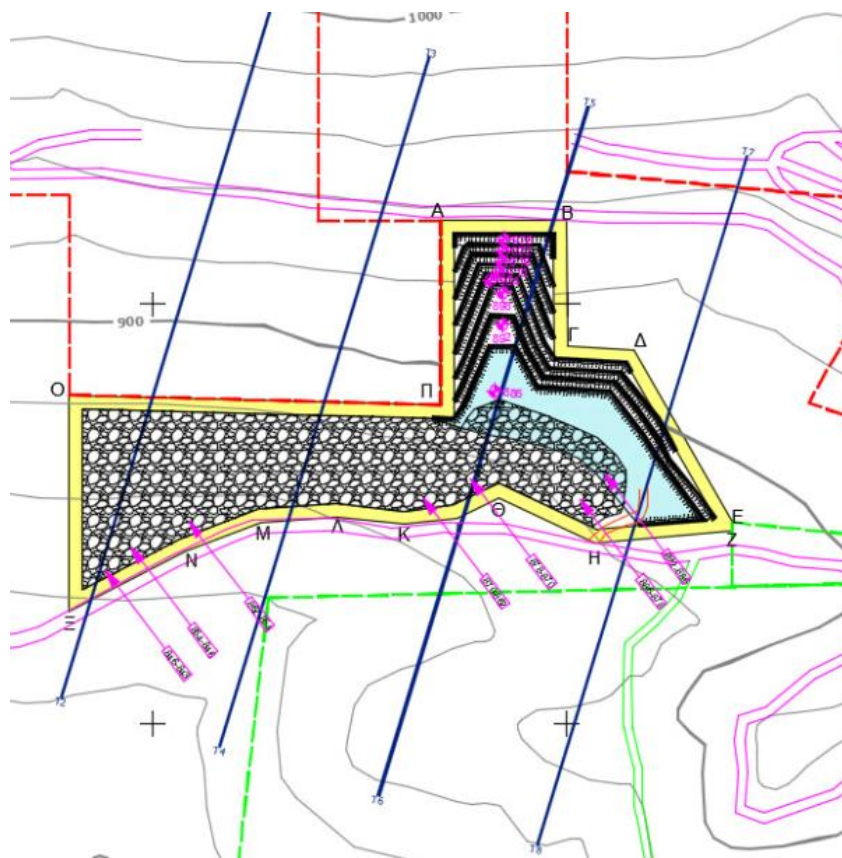
Ο χώρος επέμβασης δεν εμπίπτει στο δίκτυο Natura. Δεν υπάρχουν θεσμοθετημένες κατηγορίες χρήσεων γης.

Η προσπέλαση του χώρου θα γίνεται μέσω της υφιστάμενης οδού που θα διέρχεται από τη νότια πλευρά του λατομικού χώρου και η οποία ξεκινάει από τον οικισμό των Πύργων και κατευθυνόμενη ανατολικά φτάνει ως την περιοχή με τοπωνύμιο «Μπουρό Ρέμα» εξυπηρετώντας την προσπέλαση στα ενεργά λατομεία της περιοχής.

Εξορυκτικές εργασίες: Η μέθοδος που έχει επιλεγεί για την εκμετάλλευση είναι αυτή των ανοικτών ορθών διαδοχικών βαθμίδων.

Θα δημιουργηθούν συνολικά 8 (οκτώ) βαθμίδες εκμετάλλευσης μεγίστου ύψους 6 (έξι) m στο ΒΑ τμήμα του χώρου, με την υψηλότερη να απαντάται στο υψόμετρο των +928 m και η κατώτερη στο υψόμετρο των +886 m.

Τα στείρα (απόβλητα) που θα παράγονται, σύμφωνα με το κατατεθειμένο ΣΔΑ της μελέτης, θα αποθέτονται εντός του λατομικού χώρου σε βαθμίδες απόθεσης στείρων που θα βρίσκονται στο νότιο και δυτικό τμήμα του λατομείου και θα είναι συνολικά 7 (επτά), μεταξύ των υψομέτρων +1026 έως + 1066m και μεγίστου ύψους 8m η κάθε μία και μεγίστου πλάτους τουλάχιστον 8 m.

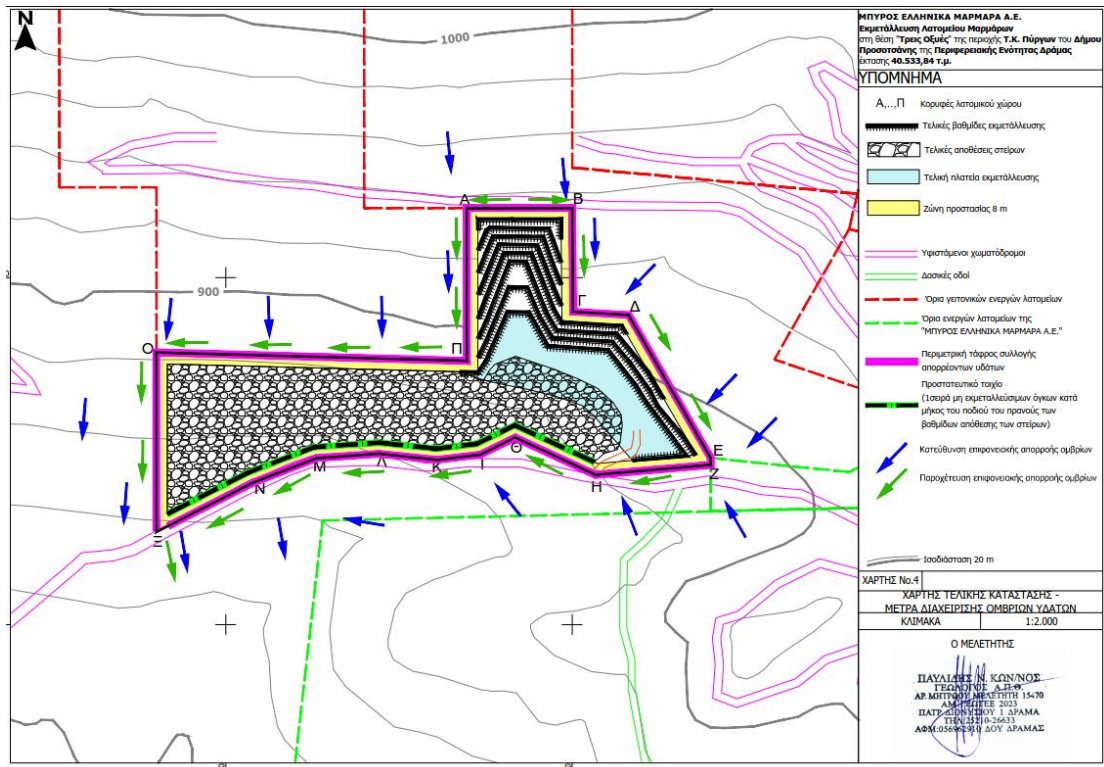


Απόσπασμα χάρτη τελικής κατάστασης εκμετάλλευσης του τεύχους της ΜΠΕ

4. ΠΑΡΑΤΗΡΗΣΕΙΣ-ΕΠΙΣΗΜΑΝΣΕΙΣ

Για τον εν λόγω λατομικό χώρο έχει εκδοθεί η με αριθμό πρωτ.9605/18/2/Φ5598/29-5-18 (ΑΔΑ: ΩΤΔΛΟΡ1Υ-ΨΗΖ) απόφαση συναίνεσης ερευνητικών εργασιών του Τμήματος Τεχνικής Υποστήριξης και Φυσικών Πόρων της ΑΜΘ.

Στην ΜΠΕ της δραστηριότητας και συγκεκριμένα στο κεφ.6.5.1.7. «Διευθέτηση επιφανειακών, ομβρίων και υπογείων υδάτων» αναφέρεται ότι «δεν απαιτούνται εργασίες διευθέτησης των επιφανειακών υδάτων». Αντ'αυτού μαζί με την ΜΠΕ κατατέθηκε και τεχνική έκθεση για την διευθέτηση-διαχείριση των ομβρίων υδάτων βάσει της οποίας προβλέπεται η κατασκευή περιμετρικής τάφρου (εφόσον απαιτηθεί) για την παροχέτευση των υδάτων σε παρακείμενη χαράδρωση-ρέμα περιοδικής ροής στα νότια της περιοχής του έργου, καθώς και η κατασκευή προστατευτικού τοιχίου (μία σειρά εκμεταλλεύσιμων όγκων κατά μήκος του πόδα του πρανούς των στείρων υλικών). Η κατασκευή του τοιχίου, βάσει της τεχνικής έκθεσης, κρίνεται αναγκαία ώστε να αποφευχθούν τυχόν φαινόμενα κύλισης των στείρων σε χαμηλότερα υψόμετρα ενώ η περιμετρική τάφρος (εφόσον κριθεί αναγκαίο) προτείνεται για να αποφευχθούν τυχόν φαινόμενα στερεοπαροχής με υλικά από τον χώρο εξόρυξης και για να περιοριστούν τα αιωρούμενα σωματίδια (η σκόνης του λατομείου) στις επιφανειακές απορροές (σελ.58 τεχνικής έκθεσης για τα όμβρια ύδατα).



Χάρτης τελικής κατάστασης βάσει της Τεχνικής έκθεσης των ομβρίων υδάτων

Βάσει όλων των ανωτέρω και δεδομένου ότι η εν λόγω εκμετάλλευση γίνεται πάνω στο λατομικό δρόμο προσπέλασης του εν λόγω λατομείου καθώς και των υπολοίπων λατομικών δραστηριοτήτων της περιοχής, η κατασκευή των ανωτέρω παρεμβάσεων κρίνεται αναγκαία και θα πρέπει να διευκρινιστεί τόσο στην ΜΠΕ όσο και στην ΑΕΠΟ της δραστηριότητας ο χάρτης τελικής κατάστασης του έργου ο οποίος θα πρέπει να ληφθεί υπόψη και οι υποχρεώσεις του εκμεταλλευτή που προκύπτουν από αυτόν.

5. ΣΥΜΠΕΡΑΣΜΑ ΕΙΣΗΓΗΣΗΣ

Β. ΕΙΣΗΓΟΥΜΑΣΤΕ ΘΕΤΙΚΑ ΓΙΑ ΤΗΝ ΜΠΕ ΤΗΣ ΔΡΑΣΤΗΡΙΟΤΗΤΑΣ ΜΕ ΤΟΥΣ ΌΡΟΥΣ- ΠΡΟΫΠΟΘΕΣΕΙΣ ΠΟΥ ΠΑΡΑΤΙΘΕΝΤΑΙ ΣΤΟ ΣΗΜΕΙΟ 4 ΤΟΥ ΠΑΡΟΝΤΟΣ

X

Το Περιφερειακό Συμβούλιο Ανατολικής Μακεδονίας και Θράκης μετά από διαλογική συζήτηση έχοντας υπόψη τις διατάξεις α) των άρθρων 164 και 177 του Ν. 3852/2010, όπως τροποποιήθηκε και ισχύει, β) του άρθρου 5 παρ.2 του Ν. 1650/86, όπως αντικαταστάθηκε από το άρθρο 3των παρ. 2και 3του Ν. 3010/2002 και γ) το άρθρο 1 παρ. 4 του Ν. 4014/2011.

ΑΠΟΦΑΣΙΖΕΙ ΚΑΤΑ ΠΛΕΙΟΨΗΦΙΑ

Γνωμοδοτεί υπέρ της έγκρισης περιβαλλοντικών όρων επί της Μελέτης Περιβαλλοντικών Επιπτώσεων (Μ.Π.Ε) της εταιρείας «ΜΠΥΡΟΣ ΕΛΛΗΝΙΚΑ ΜΑΡΜΑΡΑ Α.Ε.» για την έγκριση των περιβαλλοντικών όρων για την εκμετάλλευση λατομείου μαρμάρων εκτάσεως 40.533,84τμ (Φ 5598), που βρίσκεται στη θέση «Τρεις Οξυές», Τ.Κ. Πύργων, Δήμου Προσοτσάνης της Περιφερειακής Ενότητας Δράμας, όπως ειδικότερα αναφέρεται στην εισήγηση της αρμόδιας υπηρεσίας.

Κατά της ανωτέρω απόφασης ψήφισαν οι Περιφερειακοί Σύμβουλοι κ.κ. 1.Τρέλλης Χρήστος, 2.Συμεωνίδης Θεόδωρος, για λόγους αρχής.

Η παρούσα απόφαση έλαβε α/α 214 /2021.

**Ο ΠΡΟΕΔΡΟΣ ΤΟΥ
ΠΕΡΙΦΕΡΕΙΑΚΟΥ ΣΥΜΒΟΥΛΙΟΥ
ΑΝ.ΜΑΚΕΔΟΝΙΑΣ & ΘΡΑΚΗΣ**

**Ο ΓΡΑΜΜΑΤΕΑΣ ΤΟΥ
ΠΕΡΙΦΕΡΕΙΑΚΟΥ ΣΥΜΒΟΥΛΙΟΥ
ΑΝ. ΜΑΚΕΔΟΝΙΑΣ & ΘΡΑΚΗΣ**

Παπαθεοδώρου Χρήστος

Λυμπεράκης Δημήτριος

ΤΑ ΜΕΛΗ

- | | | |
|-------------------------------------|-----------------------------|--|
| 1. Πέτροβιτς Δημήτριος | 26. Βουρβουκέλης Οδυσσέας | |
| 2. Τσαλικίδης Νικόλαος | 27. Χατζηγκενέ Ιρφάν | |
| 3. Παπαδόπουλος Γεώργιος | 28. Κατσιμίγας Κωνσταντίνος | |
| 4. Γαλάνης Βασίλειος | 29. Χατζηπέμου Χρήστος | |
| 5. Ευφραιμίδης Νικόλαος | 30. Μαχμούτ Σερκάν | |
| 6. Τσώνης Αθανάσιος | 31. Κουράκ Ριτβάν | |
| 7. Παπαεμμανουήλ Γρηγόριος | 32. Αργυρίου Νικόλαος | |
| 8. Κουρτίδης Κωνσταντίνος | 33. Σιμισής Κωνσταντίνος | |
| 9. Μουλταζά Ταρκάν Μουλταζά | 34. Γρανάς Αρχέλαος | |
| 10. Αντωνιάδης Κωνσταντίνος ΑΠΩΝ | 35. Ζιμπίδης Γεώργιος | |
| 11. Ιμπράμ Αχμέτ | 36. Ζαμπουνίδης Ιωάννης | |
| 12. Βενετίδης Κωνσταντίνος | 37. Δόντσος Δημήτριος | |
| 13. Γαλανόπουλος Δημήτριος | 38. Τρέλλης Χρήστος | |
| 14. Δελησταμάτης Βασίλειος | 39. Στεφανίδης Ιωάννης ΑΠΩΝ | |
| 15. Πολίτης Αλέξιος | 40. Συμεωνίδης Θεόδωρος | |
| 16. Ναλμπάντης Κωνσταντίνος | 41. Περεντίδης Θεόδωρος | |
| 17. Τοψίδης Χριστόδουλος | 42. Καραγιώργης Ανδρέας | |
| 18. Μαρκόπουλος Θεόδωρος | 43. Ιμάμογλου Τζιχάν | |
| 19. Ιωσηφίδης Αλέξανδρος | 44. Ναθαναηλίδης Αναστάσιος | |
| 20. Βαβίας Σταύρος | 45. Καριτίδης Παύλος | |
| 21. Βουλγαρίδης Νικόλαος | 46. Μωυσιάδης Αριστείδης | |
| 22. Εξακουστός Κωνσταντίνος | 47. Γάκης Χρήστος | |
| 23. Ταπατζάς Εμμανουήλ | 48. Αμοιρίδης Μιχαήλ | |
| 24. Πατακάκης Ανάργυρος | 49. Πολυμέρου Μαρία ΑΠΟΥΣΑ | |
| 25. Καζάκου – Βρούζου Τριανταφυλλιά | | |