

ΑΠΟΣΠΑΣΜΑ

ΤΟΥ ΠΡΑΚΤΙΚΟΥ 1/2024 ΣΥΝΕΔΡΙΑΣΗΣ ΤΗΣ ΕΠΙΤΡΟΠΗΣ ΑΓΡΟΤΙΚΗΣ ΟΙΚΟΝΟΜΙΑΣ, ΠΕΡΙΒΑΛΛΟΝΤΟΣ & ΑΝΑΠΤΥΞΗΣ ΤΟΥ ΠΕΡΙΦΕΡΕΙΑΚΟΥ ΣΥΜΒΟΥΛΙΟΥ ΑΝΑΤΟΛΙΚΗΣ ΜΑΚΕΔΟΝΙΑΣ & ΘΡΑΚΗΣ

ΑΡΙΘΜ. ΑΠΟΦΑΣΗΣ 15/2024

ΠΕΡΙΛΗΨΗ: Γνωμοδότηση για την έγκριση περιβαλλοντικών όρων επί της Μελέτης Περιβαλλοντικών Επιπτώσεων (Μ.Π.Ε.) αναφορικά με την εκμετάλλευση λατομείου μαρμάρου του ΠΑΝΤΕΛΗ ΔΕΡΜΕΝΤΖΗ έκτασης 99.997 τ.μ. στη θέση «Φουντουκιά» της Τ. Κ. Βώλακα του Δήμου Κάτω Νευροκοπίου της Π. Ε. Δράμας. (ΠΕΤ 2103490823)

Σήμερα 4 **Απριλίου** ημέρα Πέμπτη και ώρα **10:00 π.μ.** συνήλθε σε δημόσια τακτική Συνεδρίαση η Επιτροπή Αγροτικής Οικονομίας, Περιβάλλοντος & Ανάπτυξης του Περιφερειακού Συμβουλίου Ανατολικής Μακεδονίας και Θράκης ύστερα από την αριθ. ΔΔ.ΟΙΚ. 97379/1946/09-03-2024 έγγραφη πρόσκληση του προέδρου αυτής, που επιδόθηκε σε κάθε μέλος χωριστά, σύμφωνα με το άρθρο 177 του Ν. 3852/2010.

ΠΑΡΟΝΤΕΣ:

1. ΠΑΤΑΚΑΚΗΣ ΑΝΑΡΓΥΡΟΣ, ΠΡΟΕΔΡΟΣ

ΤΑ ΜΕΛΗ:

1. ΙΩΣΗΦΙΔΗΣ ΑΛΕΞΑΝΔΡΟΣ
2. ΜΟΛΛΑ ΙΣΑ ΡΙΤΒΑΝ
3. ΑΜΟΥΤΣΚΑ ΙΜΠΡΑΗΜ (ΑΝΑΠΛ. ΜΕΛΟΣ)
4. ΧΑΤΖΗ ΜΕΜΕΤ ΡΙΤΒΑΝ
5. ΚΑΤΣΟΓΡΙΔΑΚΗΣ ΣΤΥΛΙΑΝΟΣ
6. ΔΑΛΚΙΤΖΗΣ ΧΑΡΑΛΑΜΠΟΣ
7. ΜΠΑΧΑΡΙΔΟΥ ΦΑΝΗ
8. ΜΠΟΔΟΥΡΟΓΛΟΥ ΚΑΤΕΡΙΝΑ (ΑΝΑΠΛ. ΜΕΛΟΣ)
9. ΠΟΛΙΤΗΣ ΑΛΕΞΙΟΣ
10. ΚΑΣΑΠ ΑΧΜΕΤ
11. ΣΕΙΤΑΝΙΔΗΣ ΧΑΡΙΛΑΟΣ
12. ΗΛΙΟΠΟΥΛΟΣ ΣΤΕΡΓΙΟΣ

ΑΠΟΝΤΕΣ:

Απουσίαζαν αν και κλήθηκαν νόμιμα.

Χρέη υπηρεσιακής γραμματείας άσκησε η υπάλληλος της Διεύθυνσης Ανάπτυξης Π.Ε. Δράμας κα Ασάνινα Ευθαλία.

Αφού διαπιστώθηκε απαρτία, διότι σε σύνολο δέκα τριών (13) μελών ήταν παρόντα τα δέκα τρία (13) μέλη, ο Πρόεδρος της Επιτροπής κ. Ανάργυρος Πατακάκης κήρυξε την έναρξη της συνεδρίασης.

Εισηγούμενη το 16ο θέμα ημερήσιας διάταξης η υπάλληλος του Τμήματος Περιβάλλοντος & Υδροοικονομίας ΠΕ Δράμας κα Μπαρούτη έθεσε υπόψη των μελών της Επιτροπής το αριθμ. Πρωτ. 125088/2322/15-07-2021 έγγραφο του Τμήματος Περιβάλλοντος και Υδροοικονομίας Π.Ε. Δράμας το οποίο αναφέρει τα εξής:

1. ΤΙΤΛΟΣ ΕΡΓΟΥ Η ΔΡΑΣΤΗΡΙΟΤΗΤΑΣ		
Διαβίβαση παρατηρήσεων επί της Μελέτης Περιβαλλοντικών Επιπτώσεων (Μ.Π.Ε) αναφορικά με την εκμετάλλευση λατομείου μαρμάρου του ΠΑΝΤΕΛΗ ΔΕΡΜΕΝΤΖΗ έκτασης 99.997 τ.μ. στη θέση «Φουντουκιά» της Τ.Κ. Βώλακα του Δήμου Κάτω Νευροκοπίου της Π.Ε. Δράμας.		
2. ΘΕΣΜΙΚΟ ΠΛΑΙΣΙΟ ΠΟΥ ΔΙΕΠΕΙ ΤΟ ΠΕΔΙΟ ΕΙΣΗΓΗΣΗΣ ΤΗΣ ΥΠΗΡΕΣΙΑΣ ΜΑΣ		
Α/Α	ΣΤΟΙΧΕΙΟ ΘΕΣΜΙΚΟΥ ΠΛΑΙΣΙΟΥ (ΦΕΚ)	ΤΙΤΛΟΣ ΣΤΟΙΧΕΙΟΥ ΘΕΣΜΙΚΟΥ ΠΛΑΙΣΙΟΥ
1.	160Α/86 (Ν.1650)	Προστασία του περιβάλλοντος
2.	45Β/15-1-2014 (ΚΥΑ οικ.1649/45)	Εξειδίκευση των διαδικασιών γνωμοδοτήσεων...της κατηγορίας Α
3.	209Α/21-9-2011 (Ν.4014)	Περιβαλλοντική αδειοδότηση έργων και δραστηριοτήτων
4.	135Β/27-1-2014 (ΥΑ οικ.170225)	Εξειδίκευση των περιεχομένων των φακέλων περιβαλ. αδειοδ....
5.	2076Β/25-9-2009 ΚΥΑ 39624/2209/Ε103	Μέτρα, όροι και περιορισμοί για την διαχείριση αποβλήτων της εξορυκτικής βιομηχανίας
6.	1495Β/6-9-2010 ΚΥΑ ΗΠ37338/1807/Ε.103	Καθορισμός μέτρων και διαδικασιών για την διατήρηση της άγριας ορνιθοπανίδας και των οικοτόπων/ενδιαιτημάτων της
3. ΣΤΟΙΧΕΙΑ ΕΙΣΗΓΗΣΗΣ		

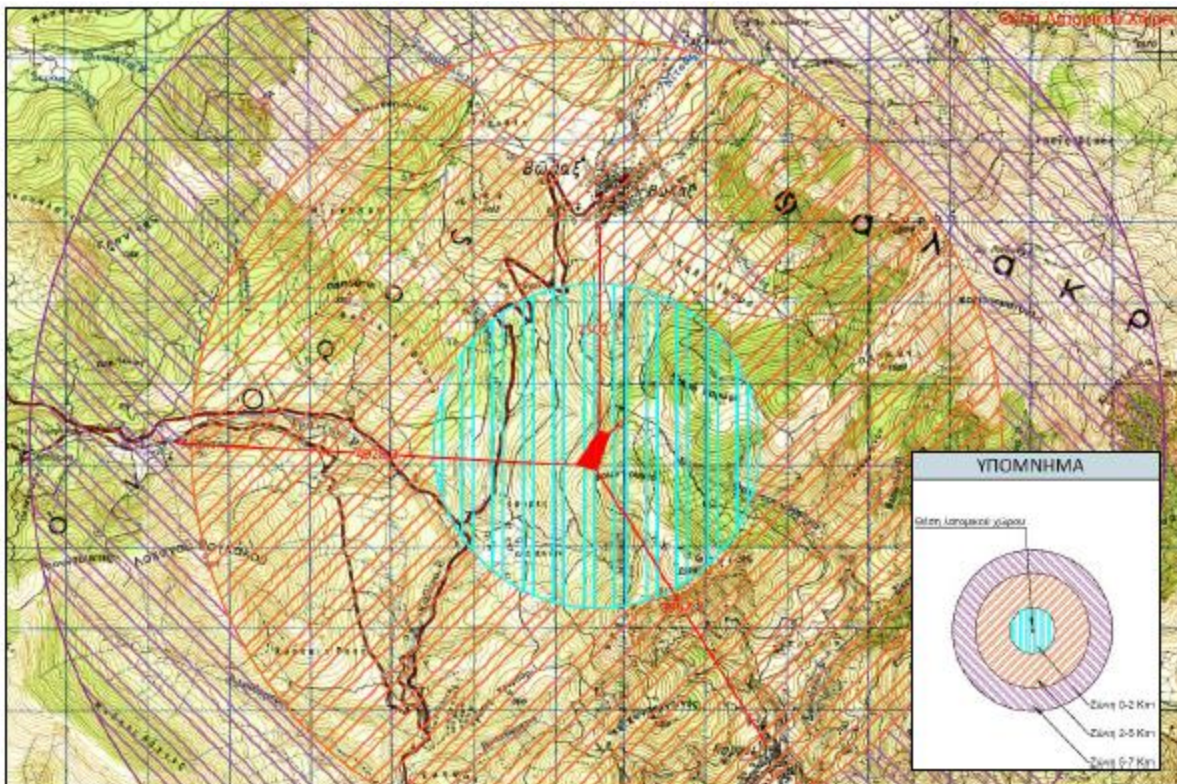
Στο πλαίσιο των αρμοδιοτήτων της υπηρεσίας μας, όπως αυτές αναφέρονται στην νομοθεσία (σημείο 2 του παρόντος) και κατόπιν σχετικού αιτήματος του Τμήματος Συλλογικών Οργάνων της ΠΑΜΘ για το έργο – δραστηριότητα του σημείου 1 του παρόντος, η εισήγησή μας επί του φακέλου της Μελέτης Περιβαλλοντικών Επιπτώσεων έχει ως εξής:

Υπεύθυνοι συντάκτες με βάση το άρθρο 2 παρ. 6 της απόφασης 183037/5115/9-8-80 είναι η Ζωή Δηλγεράκη Γεωλόγος, ο Βασίλειος Κοντσιώτης Δασολόγος, ο Γεώργιος Σεραφειμίδης Μηχανικός Ορυκτών Πόρων.

ΕΠΙΣΗΜΑΝΣΕΙΣ-ΠΑΡΑΤΗΡΗΣΕΙΣ

Οι παρατηρήσεις αφορούν τη Μελέτη Περιβαλλοντικών Επιπτώσεων (Μ.Π.Ε) αναφορικά με την εκμετάλλευση λατομείου μαρμάρου του **ΠΑΝΤΕΛΗ ΔΕΡΜΕΝΤΖΗ** έκτασης **99.997 τ.μ.** στη θέση «Φουντουκιά» της Τ.Κ. Βώλακα του **Δήμου Κάτω Νευροκοπίου** της Π.Ε. Δράμας

Η λατομική έκταση βρίσκεται 2,5 km νότια του οικισμού του Βώλακα, σε δημόσια δασική έκταση και αντικείμενο της έρευνας αποτελεί το κοίτασμα δολομιτικού μαρμάρου της περιοχής.



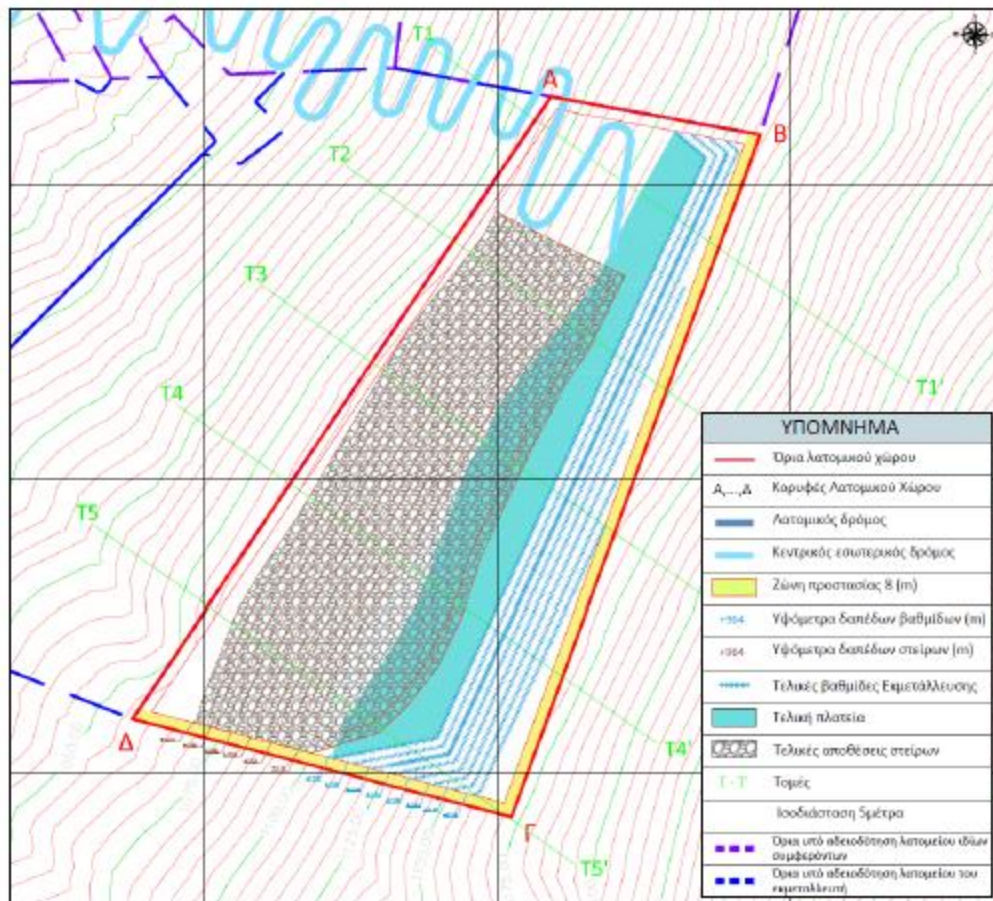
Χάρτης προσανατολισμού

Ο λατομικός χώρος βρίσκεται εκτός περιοχής NATURA 2000

Για την εκμετάλλευση του μαρμαροφόρου κοιτάσματος θα επιλεγεί η μέθοδος των ορθών ανοικτών διαδοχικών βαθμίδων μεγίστου ύψους 6m.

Επιφανειακή εξόρυξη: Στην τελική μορφή του χώρου θα αναπτυχθούν 8 (οκτώ) βαθμίδες εκμετάλλευσης στα απόλυτα υψόμετρα δαπέδου των +1.112 έως +1.154, μέτρων στο ανατολικό τμήμα του χώρου.

Εξορυκτικά απόβλητα: Στην ίδια φάση θα δημιουργηθούν οι βαθμίδες απόθεσης των στείρων υλικών. Τα στείρα που θα παράγονται θα αποθέτονται σε βαθμίδες απόθεσης στείρων στο δυτικό τμήμα του λατομικού χώρου. Θα δημιουργηθούν 7 βαθμίδες απόθεσης στείρων στο κεντρικό, δυτικό και βορειοδυτικό τμήμα του λατομικού χώρου. Οι βαθμίδες αυτές θα έχουν μέγιστο ύψος 8 μέτρα (κατακόρυφο ύψος δαπέδων δύο συνεχόμενων βαθμίδων) μεταξύ των υψομέτρων +1.064 έως και +1.120m. Το πλάτος των δαπέδων των βαθμίδων θα είναι τουλάχιστον 6 μέτρα και η κλίση των πρανών θα είναι της τάξης των 45°.



Εικόνα 10. Απόσπασμα χάρτη τελικής κατάστασης.

Η προσπέλαση του χώρου θα γίνεται μέσω του υφιστάμενου λατομικού δρόμου που καταλήγει στο βόρειο τμήμα όμορου λατομείου ιδίων συμφερόντων. Ο δρόμος αυτός ξεκινάει από ένα σημείο της Ε.Ο. Βόλακα – Δράμας και κατευθυνόμενος νότια – νοτιοανατολικά οδηγεί στο χώρο των ενεργών λατομείων στην περιοχή με το τοπωνύμιο «Φουντουκιά». Εκεί αναπτύσσεται ένα δίκτυο λατομικών δρόμων που εξυπηρετούν τα ενεργά λατομεία της περιοχής.

Για το εν λόγω λατομείο είχαν εγκριθεί διενέργειες ερευνητικών εργασιών, σύμφωνα με την με αριθ. πρωτ.18364/18/2/Φ5979/15-10-2018 (ΑΔΑ:Ψ6ΥΣΟΡ1Υ-ΚΔΑ) απόφαση του Συντονιστή Αποκεντρωμένης Διοίκησης Μακεδονίας & Θράκης.

4. ΠΑΡΑΤΗΡΗΣΕΙΣ-ΕΠΙΣΗΜΑΝΣΕΙΣ

Στις κατατεθειμένες τομές φύτευσης (T5-T5') του εν λόγω λατομείου σε συνδυασμό με τις ίδιες τομές φύτευσης του όμορου του λατομείου (κατατεθειμένη μελέτη των 98.898 τμ του ίδιου εκμεταλλευτή) παρατηρείται η δημιουργία ενός αναγλύφου που δεν ακολουθεί τις φυσικές κλίσεις και την επιφανειακή αποστράγγιση της αρχικής επιφάνειας του αναγλύφου. Όπως φαίνεται στην φωτογραφία (που είναι η συναρμογή των τομών φύτευσης των όμορων λατομείων) δημιουργούνται στην τελική επιφάνεια του αναγλύφου δύο παράλληλες αύλακες, η μία παράλληλα στην ισοψή των +1018m και η άλλη παράλληλα στην ισοψή των +1112m που αμφίβολο είναι εάν μπορούν να διαμορφωθούν έτσι στην πραγματικότητα και επιπροσθέτως δημιουργούνται θέσεις όπου μπορούν να λιμνάσουν ύδατα σε αντίθεση με όσα αναφέρονται στο κεφ.6.5.1.7 της ΜΠΕ και της απαίτησης κατά τον ΚΜΛΕ για εργασίες διευθέτησης των υδάτων.

Δεδομένου ότι:

-όπως αναφέρεται στην ΜΠΕ της δραστηριότητας υπάρχουν 4 όμορα αδειοδοτημένα λατομεία ιδίων συμφερόντων στην περιοχή

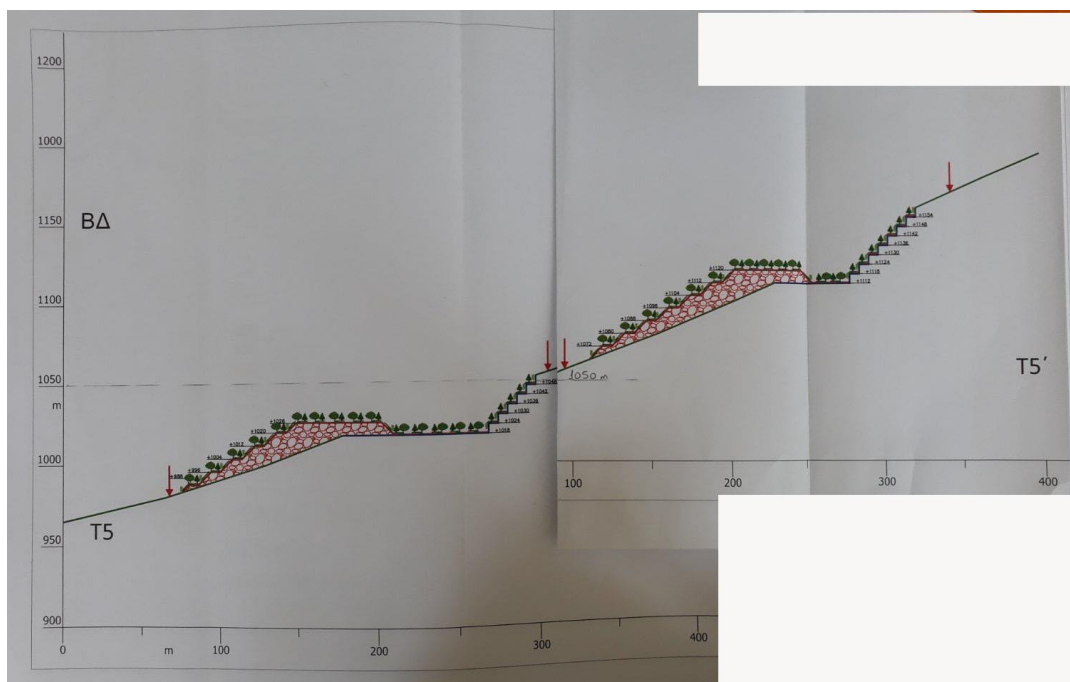
-όπως αναφέρεται στην ΜΠΕ της δραστηριότητας η λειτουργία του λατομείου υπολογίζεται σε 43 έτη

-δεν γίνεται αναφορά στα κεφάλαια 9.8 και 10.8 «Αντιμετώπιση επιπτώσεων στις τεχνικές υποδομές» της ΜΠΕ για αντιμετώπιση των επιπτώσεων της διάβρωσης των εδαφών της πλαγιάς αυτής (στην οποία χωροθετούνται μέχρι στιγμής τέσσερα λατομεία του ίδιου εκμεταλλευτή) κατά τη διάρκεια των 43 ετών λειτουργίας των λατομείων στην υφιστάμενη ΕΟ Δράμα-Βόλακα που βρίσκεται κατάντη αυτών, δεδομένου ότι η διαμόρφωση του αναγλύφου των στείρων όπως περιγράφηκε παραπάνω δημιουργεί νέα δεδομένα για την επιφανειακή αποστράγγιση του πρανούς του δρόμου

-στο κεφάλαιο 9.1 στις μεθοδολογικές απαιτήσεις για την εκτίμηση και αξιολόγηση των περιβαλλοντικών επιπτώσεων δεν αναλύεται η «συνεργιστική ή αθροιστική δράση με άλλες επιπτώσεις από το ίδιο το έργο ή από άλλα έργα ή δραστηριότητες που έχουν αναπτυχθεί ή έχουν περιβαλλοντικά αδειοδοτηθεί στην περιοχή»

-η ΑΕΠΟ της δραστηριότητας και ο έλεγχος των περιβαλλοντικών όρων αυτής δεν μπορεί να πραγματοποιηθεί σε ένα καθεστώς διαμόρφωσης περιβάλλοντος μη εφικτό και συμβατό με την περιβαλλοντική αποκατάσταση που θα πρέπει να επιτευχθεί, η οποία επιπροσθέτως θα τροποποιηθεί με την διάνοιξη και των υπολοίπων λατομείων

η προτεινόμενη αποκατάσταση του κατατεθειμένου ΣΔΑ της ΜΠΕ έχει σοβαρές ελλείψεις.



φωτ. Τομές φύτευσης T5-T5'

5. ΣΥΜΠΕΡΑΣΜΑ ΕΙΣΗΓΗΣΗΣ

Β. ΕΙΣΗΓΟΥΜΑΣΤΕ ΑΡΝΗΤΙΚΑ ΕΠΙ ΤΗΣ ΜΠΕ

X

Η Επιτροπή Αγροτικής Οικονομίας και Περιβάλλοντος του Περιφερειακού Συμβουλίου Ανατολικής Μακεδονίας και Θράκης μετά από διαλογική συζήτηση και έχοντας υπόψη τις διατάξεις: α) του άρθρου 164 και 177 του Ν.3852/2010, β) του άρθρου 5 παρ. 2 του Ν. 1650/86, όπως αντικαταστάθηκε από το άρθρο 3 του Παρ. 2 & 3 του Ν.3010/2002 και γ) το άρθρο 1 παρ. 4 του Ν. 4014/2011, όπως τροποποιήθηκαν και ισχύουν.

ΑΠΟΦΑΣΙΖΕΙ ΟΜΟΦΩΝΑ

Γνωμοδοτεί κατά της έγκρισης περιβαλλοντικών όρων επί της Μελέτης Περιβαλλοντικών Επιπτώσεων (Μ.Π.Ε.) αναφορικά με την εκμετάλλευση λατομείου μαρμάρου του ΠΑΝΤΕΛΗ ΔΕΡΜΕΝΤΖΗ έκτασης 99.997 τ.μ. στη θέση «Φουντουκιά» της Τ. Κ. Βώλακα του Δήμου Κάτω Νευροκοπίου της Π. Ε. Δράμας. (ΠΕΤ 2103490823)

Η παρούσα απόφαση έλαβε α/α 15/2024

**Ο ΠΡΟΕΔΡΟΣ
ΤΗΣ ΕΠΙΤΡΟΠΗΣ ΑΓΡΟΤΙΚΗΣ
ΟΙΚΟΝΟΜΙΑΣ & ΠΕΡΙΒΑΛΛΟΝΤΟΣ**

ΑΝΑΡΓΥΡΟΣ ΠΑΤΑΚΑΚΗΣ

ΤΑ ΜΕΛΗ ΤΗΣ ΕΠΙΤΡΟΠΗΣ

1. **ΙΩΣΗΦΙΔΗΣ ΑΛΕΞΑΝΔΡΟΣ**
2. **ΜΟΛΛΑ ΙΣΑ ΡΙΤΒΑΝ**
3. **ΑΜΟΥΤΣΚΑ ΙΜΠΡΑΗΜ**
4. **ΧΑΤΖΗ ΜΕΜΕΤ ΡΙΤΒΑΝ**
5. **ΚΑΤΣΟΓΡΙΔΑΚΗΣ ΣΤΥΛΙΑΝΟΣ**
6. **ΔΑΛΚΙΤΖΗΣ ΧΑΡΑΛΑΜΠΟΣ**
7. **ΜΠΑΧΑΡΙΔΟΥ ΦΑΝΗ**
8. **ΜΠΟΔΟΥΡΟΓΛΟΥ ΚΑΤΕΡΙΝΑ**
9. **ΠΟΛΙΤΗΣ ΑΛΕΞΙΟΣ**
10. **ΚΑΣΑΠ ΑΧΜΕΤ**
11. **ΣΕΙΤΑΝΙΔΗΣ ΧΑΡΙΛΑΟΣ**
12. **ΗΛΙΟΠΟΥΛΟΣ ΣΤΕΡΓΙΟΣ**